
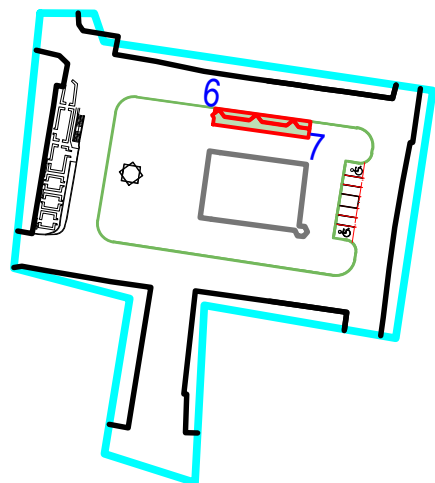
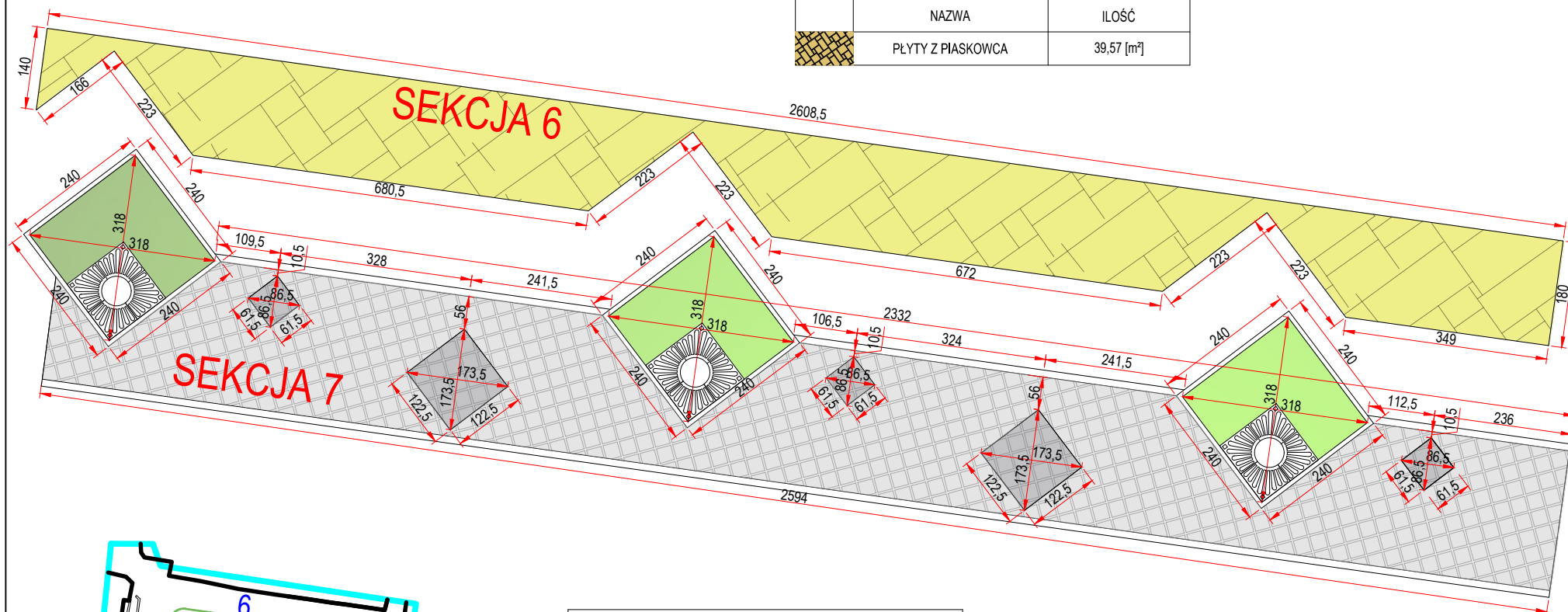


ZESTAWIENIE MATERIAŁOWE SEKCJA 6

	NAZWA	ILOŚĆ
	PLYTY Z PIASKOWCA	39,57 [m²]



ZESTAWIENIE MATERIAŁOWE SEKCJA 7

	NAZWA	ILOŚĆ
	KOSTKA GRANITOWA SZARA	49,69 [m²]
	KOSTKA GRANITOWA CIEMNOSZARA	4,15 [m²]
	POWIERZCHNIA TRAWIASTA	10,86 [m²]
	OBRZERZE GRANITOWE 12 CM	43,0 mb
	OBRZERZE BETONOWE 8CM	28,8 mb

nazwa inwestycji	PROJEKT ZMIANY POSADZKI RYNKU WRAZ Z WYZNACZENIEM MIEJSC POSTOJOWYCH W OBRĘBIE PLACU RYNKOWEGO GRNICACH DZIAŁEK NR 89/2 I 154 W RAMACH PROGRAMU REWITALIZACJI RYNKU W DUKLI			
adres inwestycji	Powiat: Krosno; Gmina: Dukla-M 180702 4.0001.89/2 i 154 (ulica Tadeusza Kościuszki)			
inwestor	Gmina Dukla 38-450 Dukla, ul. Trakt Węgierski 11			
temat rysunku	POWIERZCHNIE TERENU DRÓG I CHODNIKÓW SEKCJA 6 - 7			nr rys.: PWA 6
faza	projekt arch.bud.	branża	architektoniczna	skala: 1:100
autor projektu i numer uprawnień		asystenci i zakres opracowania		data: CZERWIEC 2022
mgr inż. arch. Stefan Stempin upr. projektowe RZ/A - 08/06		dr inż. arch. Marek Gransicki FUNKCJA I WZORNICTWO		